



Club Aérostatique de Franche-Comté
24 rue des Vosges
90150 Foussemagne
secretariat@aerostatiquefc.fr

AUTORISATION D'UTILISATION PLATEFORME MANDREVILLARS

Le Club Aérostatique de Franche-Comté autorise Claude Schwebel (association Vols Passion, 24 rue de la Méchelle, 90000 Belfort) à utiliser la plateforme de décollage de montgolfière située à Mandrevillars (voir plan ci-joint), pour laquelle le CAFC a obtenu une autorisation préfectorale le 31 août 2020 (arrêté n°70-2020-08-31-002, ci-joint).

L'utilisation de la plateforme est soumise au respect de cet arrêté et de la réglementation en vigueur.

Foussemagne, le 10 novembre 2020

Le président du Club Aérostatique de Franche-Comté,

Sylvain Sailler

1.11



BP 70024
90001 BELFORT Cedex
Tél./Fax 03 84 90 20 20



CLUB AEROSTATIQUE DE FRANCHE-COMTE
Adresse postale B.P. 70024 90001 BELFORT Cedex
Adresse du local : 24 rue des Vosges 90150 FOUSSEMAGNE
☎ 03.84.90.20.20
🌐 <http://www.aerostatiquefc.fr>
Messagerie : contact@aerostatiquefc.fr
Messagerie interne : secretariat@aerostatiquefc.fr

**DECLARATION DE PLATEFORME DE DECOLLAGE
POUR AEROSTATS NON DIRIGEABLE
Selon arrêté du 20 Février 1986**

Identification du terrain :

- Localisation : NO de NANDREVILLARS (70400)
47°36'59" N 6°46'22" E
- Identification cadastrale : 0051
- Dimensions approximatives : 225 x 50 m
- Description des dégagements et accès de sécurité : accès par le Chemin de la Brieraite au la Rue de la Respe, au droit de la Rue Principale, à Nandrevillars.

Identification du propriétaire / de l'exploitant du terrain :

- Nom : Etienne TOURNIER
- Adresse : 9 Rue de la Croix, 90800 BUC

Déclaration du propriétaire / de l'exploitant du terrain :

Je soussigné, Etienne TOURNIER, autorise le Club Aérostatique de Franche Comté à utiliser le terrain identifié ci-dessus pour le décollage de montgolfières.

Tournier

Déclaration du Club Aérostatique de Franche Comté :

Je soussigné, Sylvain Sailler, président du Club Aérostatique de Franche Comté, m'engage à ce que l'utilisation du terrain identifié ci-dessus par les pilote du CAFC et les pilotes invités par le CAFC se fasse dans le respect des cultures et autres exploitations de ce terrain.

F.I.L.





PRÉFÈTE DE LA HAUTE-SAÔNE

Préfecture

Secrétariat Général

Direction de la citoyenneté,
de l'immigration et des
libertés publiques

Bureau des élections
et de la réglementation

ARRETE PREFECTORAL N° 70-2020-08-31-002 du 31 août 2020
Portant création d'une plate-forme permanente
pour montgolfières à MANDREVILLARS

LA PRÉFÈTE DE LA HAUTE-SAÔNE
Chevalier de l'Ordre National du Mérite
Chevalier de la Légion d'honneur

- VU le code des transports et notamment l'article L.6212.2 et le livre II du code de l'aviation civile ;
- VU les articles R132-1 et D132-10 du code de l'aviation civile ;
- VU les articles 78 et 119 du code des douanes ;
- VU le décret n° 2010-146 du 16 février 2010 relatif aux pouvoirs des préfets, à l'organisation et à l'action des services de l'Etat dans les régions et départements ;
- VU le décret du 7 novembre 2019 portant nomination de la préfète de la Haute-Saône, Mme Fabienne BALUSSOU ;
- VU le décret du 7 juin 2019 portant nomination du secrétaire général de la préfecture de la Haute-Saône – M. Imed BENTALEB ;
- VU l'arrêté n° 70-2019-11-26-004 du 26 novembre 2019 portant délégation de signature à M. Imed BENTALEB, secrétaire général de la préfecture de la Haute-Saône ;
- VU l'arrêté n° 70-2019-11-26-039 du 26 novembre 2019 portant délégation de signature à M. Christian ROBBE-GRILLET, sous-préfet de Lure ;
- VU l'arrêté du 10 octobre 1957 relatif au survol des agglomérations et des rassemblements de personnes ou d'animaux ;
- VU l'arrêté ministériel du 20 février 1986 modifié fixant les conditions dans lesquelles les aérostats non dirigeables peuvent atterrir ou décoller ailleurs que sur un aéroport ;
- VU l'arrêté du 24 juillet 1991 relatif aux conditions d'utilisation des aéronefs civils en aviation générale ;
- VU le règlement d'exécution (UE) n° 923/2012 de la Commission du 26 septembre 2012 établissant les règles de l'air communes et des dispositions opérationnelles relatives aux services et procédures de navigation aérienne et modifiant le règlement d'exécution (UE) n° 1035/2011, ainsi que les règlements (CE) n° 1265/2007, (CE) n° 1794/2006, (CE) n° 730/2006, (CE) n° 1033/2006 et (UE) n° 255/2010 ;
- VU l'arrêté du 11 décembre 2014 relatif à la mise en œuvre du règlement d'exécution (UE) n° 923/2012 ;

- VU la demande présentée le 3 juin 2020 par Monsieur Sylvain SAILLER, président du club aérostatique de Franche-Comté, en vue d'obtenir l'autorisation de créer une plate-forme montgolfières sur le territoire de la commune de MANDREVILLARS ;
- VU les titres produits par le demandeur attestant qu'il a l'accord de la personne ayant la jouissance du terrain pour l'utilisation envisagée ;
- VU le dossier annexé à la demande ;
- VU l'avis du colonel, sous-directeur régional de la circulation aérienne militaire Nord du 26 juin 2020 ;
- VU l'avis du directeur de la sécurité de l'aviation civile Nord-Est à Entzheim du 25 juin 2020 ;
- VU l'avis du commissaire divisionnaire, directeur zonal de la police aux frontières Est du 26 juin 2020 ;
- VU l'avis émis du directeur régional des douanes et droits indirects de Franche-Comté du 14 août 2020 ;
- VU l'avis du maire de Mandrevillars du 24 juillet 2020 ;
- Sur la proposition du secrétaire général de la préfecture ;

A R R E T E

ARTICLE 1 – Monsieur Sylvain SAILLER, président du club aérostatique de Franche-Comté est autorisé à créer une plate-forme permanente aérostatique destinée à la mise en ascension de montgolfières sur le territoire de la commune de Mandrevillars (70400).

L'aire d'envol correspond à un terrain de forme carrée de 225 mètres par 50 mètres, s'applique à la parcelle cadastrée sous le numéro 0051, et est constitué d'herbes.

Les caractéristiques géographiques du terrain sont annexées au présent arrêté (carte IGN et plan cadastral).

ARTICLE 2 – Préalablement à tout vol, les utilisateurs devront consulter les avis aux navigateurs aériens publiés concernant l'ensemble des espaces aériens qu'ils seront susceptibles de pénétrer ou de survoler pendant leurs vols, afin de connaître les éventuelles restrictions en vigueur et s'y conformer.

ARTICLE 3 – Cette plate-forme aérostatique sera exploitée pour des baptêmes en ballon libre.

ARTICLE 4 – La plate-forme sera exploitée sous la pleine responsabilité des pilotes commandants de bord, à qui il appartient de vérifier eux-mêmes l'adéquation de ses caractéristiques et de son environnement (notamment ses dégagements) aux aéronefs utilisés, ainsi que la sécurité des opérations envisagées pour les personnes transportées, pour eux-mêmes, pour les biens et pour les personnes au sol.

ARTICLE 5 – La plate-forme devra être utilisée dans le respect des conditions fixées par la réglementation de la circulation aérienne.

Chaque ballon devra disposer d'une aire de gonflage et d'envol délimitée par un cercle de rayon minimum équivalent à deux fois la hauteur hors tout du ballon.

La plate-forme devra être équipée pendant son utilisation, d'un dispositif permettant de déterminer la force et la direction du vent (manche à air située à au moins 30 m du point d'envol ou dispositif mobile).

ARTICLE 6 – La plate-forme se situe sous la TMA Bâle 5. En cas de pénétration de cet espace aérien, l'usager devra contacter l'organisme de contrôle.

Les utilisateurs de cette plate-forme située à proximité des zones réglementées LF-R 209 « L'ARSOT », LF-R 171 « BELFORT » LF-R 212 « MONT DE VANNES » ainsi que de la CTR LUXEUIL et de la TMA LUXEUIL 6, devront en respecter strictement les statuts.

Les caractéristiques de ces zones sont disponibles dans les publications aéronautiques officielles (cf. www.sia.aviation-civile.gouv.fr).

ARTICLE 7 – L'aire d'envol étant située à proximité de lieux susceptibles d'attirer du public, il appartient au responsable de la plate-forme de prendre toutes dispositions pour empêcher l'accès de personnes non autorisées sur l'aire de mise en œuvre et d'envol des montgolfières.

ARTICLE 8 – Conformément à l'article 7 de l'arrêté du 20/02/1986, une signalisation adaptée sera mise en place pendant les heures d'utilisation de la plate-forme.

ARTICLE 9 – Si le bénéficiaire de l'autorisation désire signaler la plate-forme aux navigateurs aériens ou y installer des aides à la navigation aérienne, visuelles ou tout autre dispositif de télécommunications, il devra prendre l'accord de la direction de la sécurité de l'aviation civile Nord-Est et se conformer à la réglementation en vigueur tant pour l'installation de ces aides et dispositifs que pour leur utilisation. A cet effet, il soumettra au préfet les dispositions qu'il compte adopter.

ARTICLE 10 – La plate-forme ne pourra être utilisée que par le demandeur et ses invités, à bord de ballons libres à air chaud ou à gaz et ballons captifs, sous réserve d'avoir pris connaissance des consignes et conditions d'utilisation de la plate-forme spécifiées dans le présent arrêté.

ARTICLE 11 – Les manifestations aériennes pourront y être autorisées dans les conditions prévues par l'article D 233.8 du code de l'aviation civile et celles fixées par l'arrêté du 4 avril 1996 relatif aux manifestations aériennes.

ARTICLE 12 – Les ballons libres utilisés au décollage de cette plate-forme devront répondre à la réglementation en vigueur (certificat d'immatriculation, certificat de navigabilité, registre individuel de contrôle, manuel de vol, carnet de route, attestation d'assurance, manuel d'activité particulière...) fixée par l'arrêté du 24 juillet 1991 relatif aux conditions d'exploitation des aéronefs civils en aviation générale.

Les pilotes des ballons utilisés pour des opérations particulières (parachutages, transport public, photographies aériennes, publicité, etc...) devront être titulaires d'une attestation reconnaissant leur compétence et délivrée par un organisme habilité.

L'écolage ne pourra être dispensé que par un instructeur habilité par décision ministérielle.

Le survol à basse hauteur des routes avoisinantes, habitations isolées, villes, villages et rassemblements de personnes est strictement interdit.

ARTICLE 13 – Aucun aérostat ne devra prendre le départ de la plate-forme à destination directe de l'étranger, hormis vers les pays signataires d'une convention de libre circulation avec la France.

ARTICLE 14 – Les agents chargés du contrôle de la plate-forme, les agents appartenant aux services chargés du contrôle des frontières, les agents des douanes et les agents de la force publique auront libre accès à tout moment sur la plate-forme et sur ses dépendances. Toutes facilités leur seront réservées pour l’accomplissement de leur tâche.

ARTICLE 15 – En application de l’article D 212.1 du code de l’aviation civile, un état récapitulatif des mouvements réalisés chaque année sur la plate-forme devra être adressé à la direction de la sécurité de l’aviation civile Nord-Est à Entzheim, au début du mois de janvier de l’année suivante.

ARTICLE 16 – Tout accident ou incident devra immédiatement être signalé :

- à la direction de la sécurité de l’aviation civile Nord-Est à Entzheim (tél. 03.88.59.64.64) et en cas d’impossibilité de joindre ce service, au permanent de direction (tél. 06.17.44.07.89) ;
- à la direction zonale de police aux frontières (tél. 03 87 62 03 43).

ARTICLE 17 – Cet arrêté portant création de la plate-forme pour ballons libres sur la commune de Mandrevillars est précaire et révocable.

Il pourra être abrogé si l’utilisation de cette plate-forme est source de nuisances ou en cas d’utilisation non conforme aux dispositions de l’arrêté de création.

ARTICLE 18 – Le présent arrêté pourra faire l’objet d’un recours contentieux devant le Tribunal administratif de Besançon dans un délai de deux mois à compter de sa date de notification :
- soit par écrit adressé au Tribunal administratif - 30 rue Charles Nodier – 25000 Besançon ;
- soit par l’application informatique « Télérécours citoyens » accessible sur www.telerecours.fr.

ARTICLE 19 – Le secrétaire général de la préfecture de la Haute-Saône, le directeur de la sécurité de l’aviation civile Nord-Est à Entzheim, le commissaire divisionnaire, directeur zonal de police aux frontières Est, le directeur régional des douanes et droits indirects de Franche-Comté, sont chargés, chacun en ce qui le concerne, de l’exécution du présent arrêté dont copie sera adressée à :

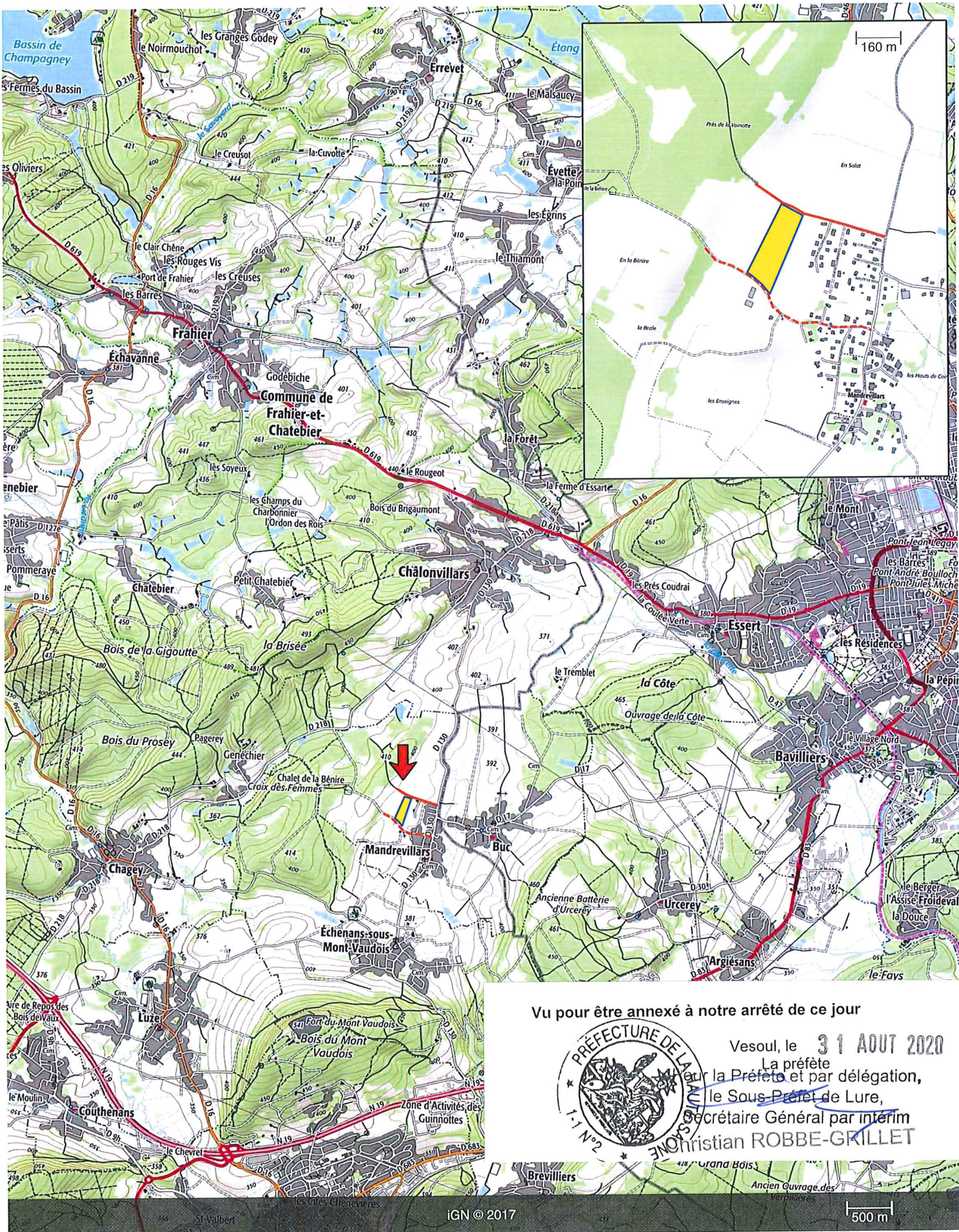
- M. le directeur de la sécurité de l’aviation civile Nord-Est à Entzheim (dsac-ne-plateformes-bf@aviation-civile.gouv.fr) ;
- M. le commissaire divisionnaire, directeur zonal de la police aux frontières de Metz (dcpaf-bpa-metz@interieur.gouv.fr) ;
- M. le colonel, sous-direction régionale de la circulation aérienne militaire (dsae-dircam-sdrcam-nord-circae.chef.fct@intradef.gouv.fr) ;
- M. le directeur régional des douanes à BESANCON (dr-franche-comte@douane.finances.gouv.fr) ;
- M. le président du comité interarmées de la circulation aérienne militaire, commandant la zone aérienne de défense Nord ;
- M. le chef de quart de la BA 116 à Luxeuil-les-Bains (ba116.cdq@intradef.gouv.fr) ;
- M. le chef de la brigade de gendarmerie de l’Air de la BA 116 à Luxeuil-les-Bains (bgair.luxeuil-les-bains@gendarmerie.defense.gouv.fr) ;
- M. le colonel, commandant le groupement de gendarmerie de la Haute-Saône (ggd70@gendarmerie.interieur.gouv.fr) ;

- Mme le maire de Mandrevillars (mandrevillars.commune@orange.fr) ;
- M. le chef de l'unité territoriale de Haute-Saône (UT DREAL 70)
(ud70-25.dreal-bourgogne-franche-comte@developpement-durable.gouv.fr)
(benoit.schipman@developpement-durable.gouv.fr) ;
- M. Sylvain SAILLER, président du club aérostatique de Franche-Comté
(secretariat@aerostatiquefc.fr) ;

Fait à Vesoul, le **31 AOUT 2020**

pour la Préfète et par délégation,
le Sous-Préfet de Lure,
Secrétaire Général par intérim

Christian ROBBE-GRILLET






Vu pour être annexé à notre arrêté de ce jour



Vesoul, le 31 AOUT 2020

La préfète
pour la Préfète et par délégation,
le Sous-Préfet de Lure,
Secrétaire Général par intérim
Christian ROBBE-GRILLET

Plateforme de décollage "Mandrevillars"
47°36'59"N 6°46'22"E

-  Plateforme de décollage
-  Accès principal
-  Accès secondaire



**Extrait du plan cadastral & limites de la
plateforme de décollage "Mandrevillars"
47°36'59"N 6°46'22"E**

Vu pour être annexé à notre arrêté de ce jour

Vesoul, le 31 AOUT 2020

Pour la Présidence de la délégation,
M. le Sous-Préfet

YVES ROBBE-GUILLET
Vice Secrétaire Général par intérim